



**КОМИТЕТ ИМУЩЕСТВЕННЫХ ОТНОШЕНИЙ
АДМИНИСТРАЦИИ ПЕРМСКОГО МУНИЦИПАЛЬНОГО ОКРУГА**

РЕШЕНИЕ
о размещении объектов № 1724

Пермский край
Пермский округ

28.06.2024

Комитет имущественных отношений администрации Пермского муниципального округа разрешает Акционерному обществу «Газпром газораспределение Пермь» (ИНН 5902183841, ОГРН 2125902017723, почтовый адрес: 614000, г. Пермь, ул. Петропавловская, 43)

размещение объекта «газопровод давлением до 1,2 Мпа, для размещения которого не требуется разрешения на строительство»

на землях государственная собственность на которые не разграничена

на срок 1 год

Местоположение: Пермский край, Пермский муниципальный округ, с. Култаево, ул. Ягодная, к дому 6

Приложение: схема предполагаемых к использованию земель или части земельного участка.

Особые условия использования:

1. При размещении объекта учесть параметры ширины проезда улично-дорожной сети, во избежание сужения полосы отвода дороги.
2. Получение разрешения на производство земляных работ.

Заместитель председателя комитета



(подпись, печать)

М.В. Королева

Схема предполагаемых к использованию земель или части земельного участка

Объект: Газопровод давлением до 1,2 Мпа, для размещения которого не требуется разрешения на строительство
 Местоположение: расположенных по адресу: Пермский край, м.о. Пермский, с. Култаево, ул. Ягодная, к дому 6








Площадь земель или части земельного участка, кв.м.: 209

Категория земель: земли населенных пунктов

Вид разрешенного использования: -

Описание границ смежных землепользователей:
 От точки н1 до точки н2 - земельный участок с кадастровым номером 59:32:3250016:186
 От точки н2 до точки н10 - земельный участок с кадастровым номером 59:32:3250016:178
 От точки н10 до точки н11 - земельный участок с кадастровым номером 59:32:3250016:589
 От точки н11 до точки н12 - земли общего пользования
 От точки н12 до точки н13 - земельный участок с кадастровым номером 59:32:3250016:222
 От точки н13 до точки н14 - земельный участок с кадастровым номером 59:32:3250016:286
 От точки н14 до точки н15 - земельный участок с кадастровым номером 59:32:3250016:3306
 От точки н15 до точки н1 - земли общего пользования

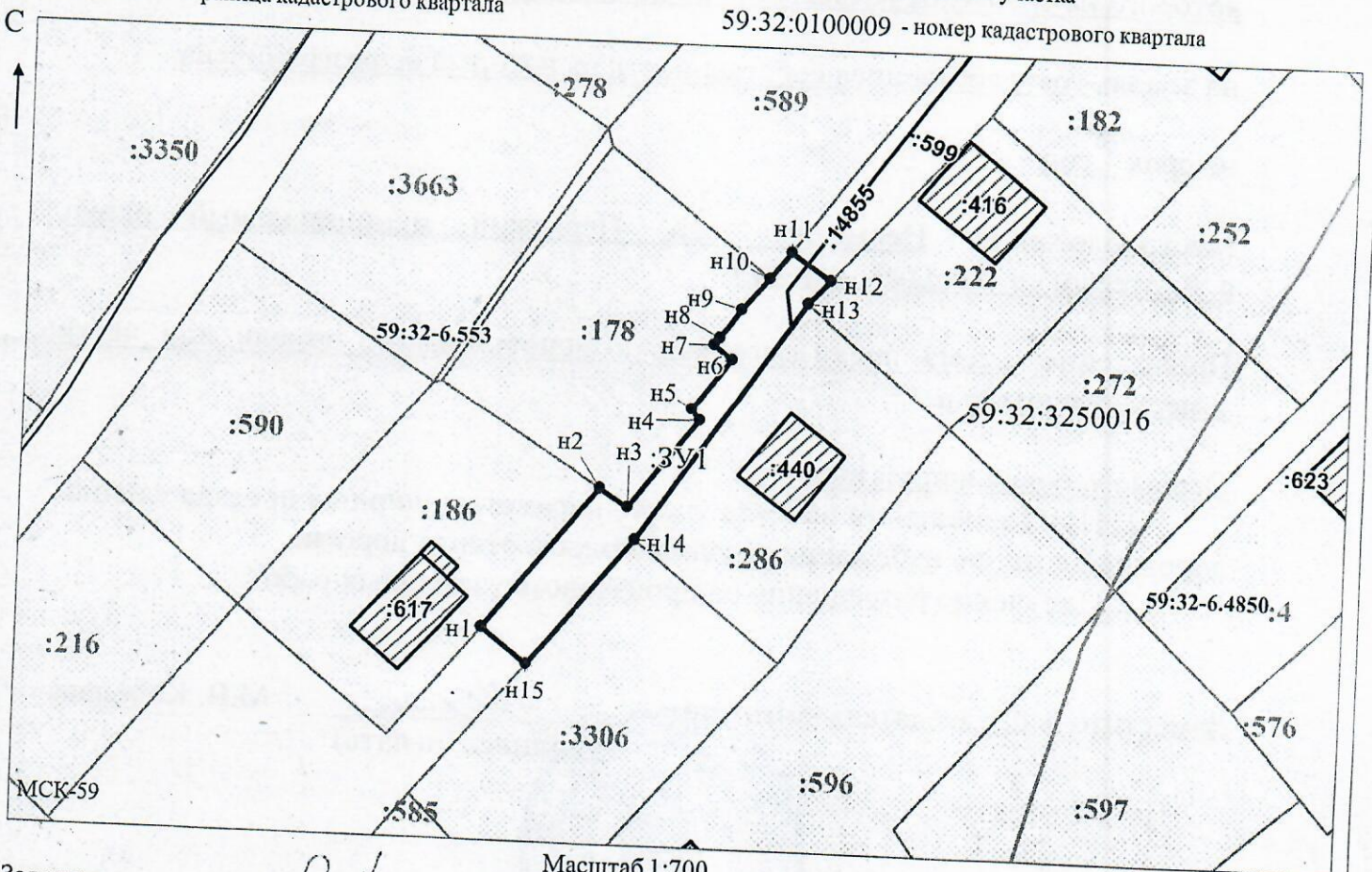
Условные обозначения:

-  - предполагаемый участок земель, на которых планируется размещение объекта
-  - границы и номер земельного участка, сведения о которых внесены в ЕГРН
-  - границы и номер объекта капитального строительства, сведения о которых внесены в ЕГРН
-  - граница кадастрового квартала
-  - зоны с особыми условиями использования территории, сведения о которых внесены в ЕГРН
-  - обозначение запрашиваемого земельного участка
-  н1 - характерная точка границ земель или части земельного участка

59:32:0100009 - номер кадастрового квартала

Каталог координат, м

№ точки границы	X	Y
н1	505463.21	2212656.46
н2	505477.33	2212667.53
н3	505475.52	2212670.31
н4	505484.58	2212677.08
н5	505485.66	2212676.22
н6	505490.76	2212680.08
н7	505492.18	2212678.24
н8	505492.92	2212678.81
н9	505495.84	2212680.84
н10	505499.00	2212683.51
н11	505501.74	2212685.58
н12	505499.02	2212689.52
н13	505496.64	2212687.41
н14	505472.36	2212671.12
н15	505459.67	2212660.91
н1	505463.21	2212656.46



Заявитель: _____

МП

(для юридических лиц

и индивидуальных предпринимателей)

Масштаб 1:700

/ Осипова А.Д.

(подпись, расшифровка подписи)